
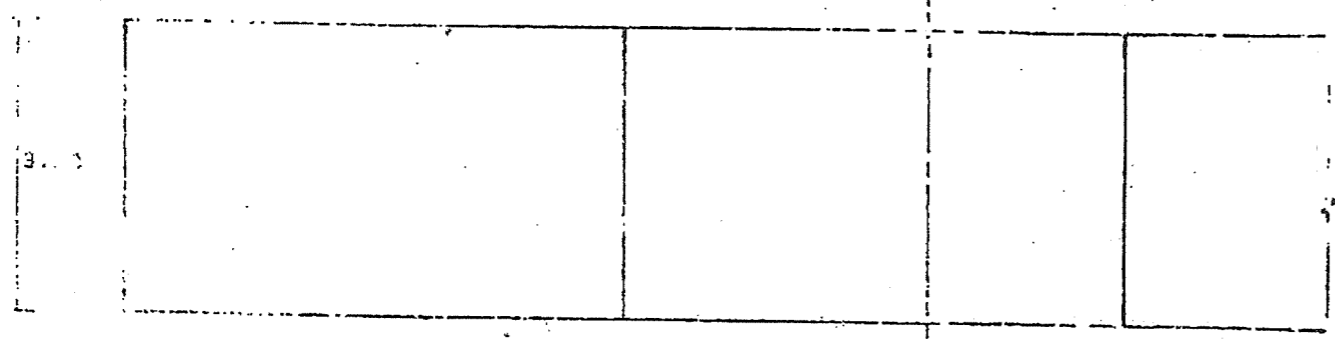



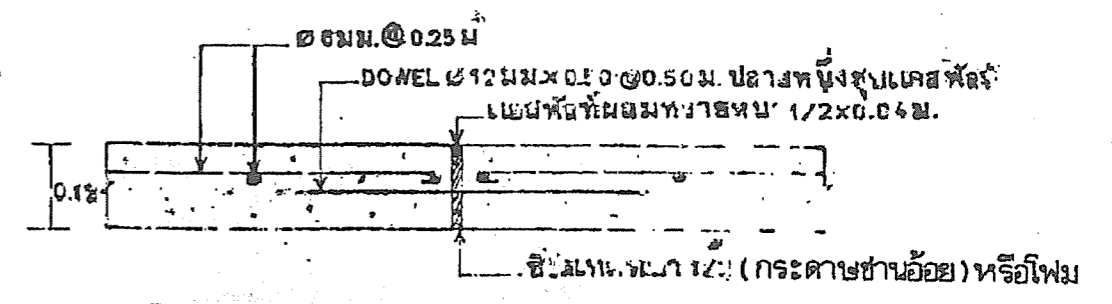
แสดงการวางเหล็กเสริม 1:75




แปลนถนน 1:75



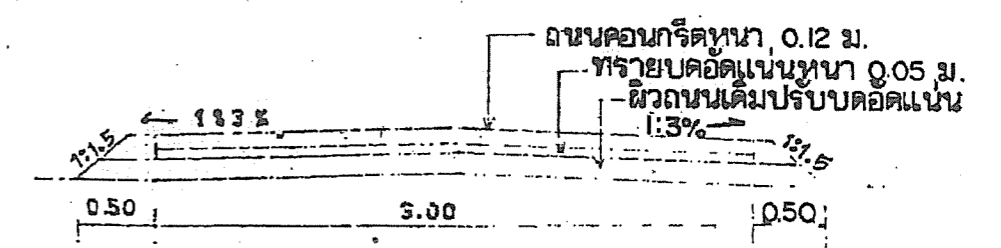
แสดงการวางเหล็ก 1:20



แสดงรอยตัดค้ำขาดทุกระยะ 30 ม. 1:0



รอยตัดค้ำขาดทุกระยะ 5 ม. 1:1

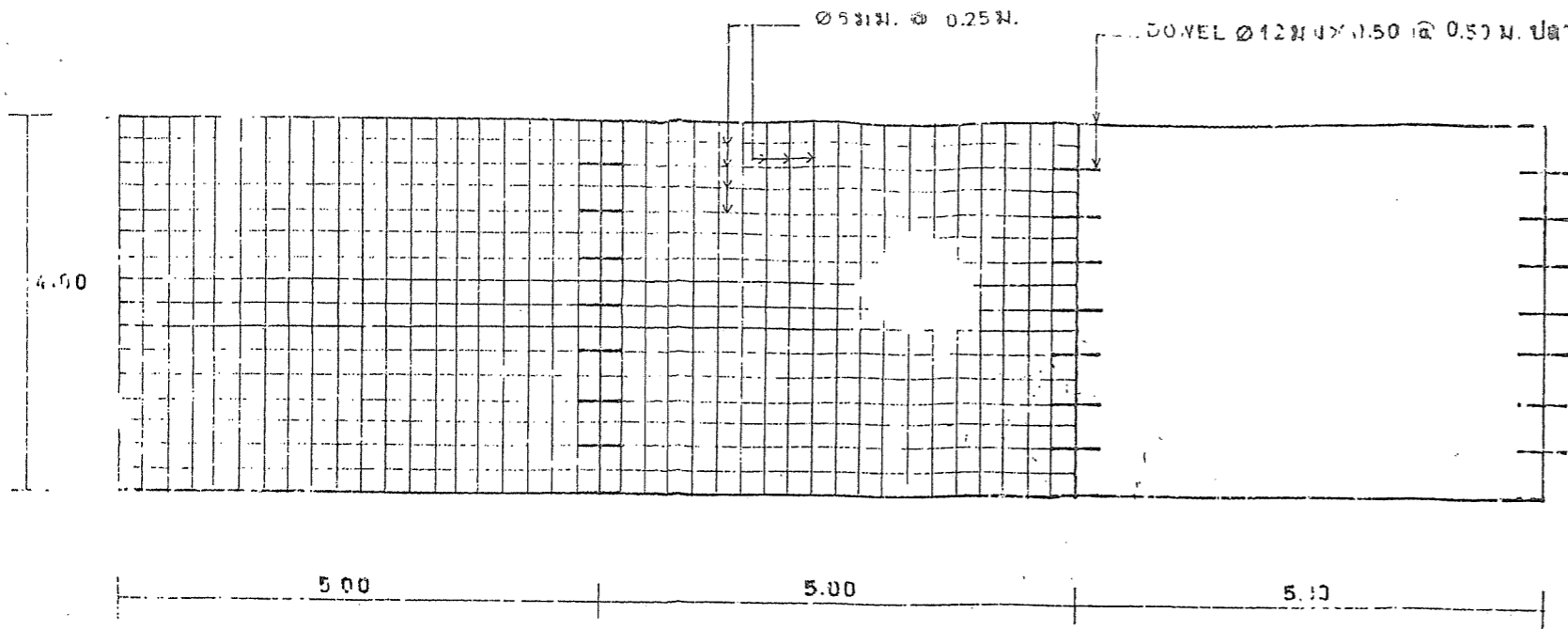


รูปตัด ก-ก 1:50

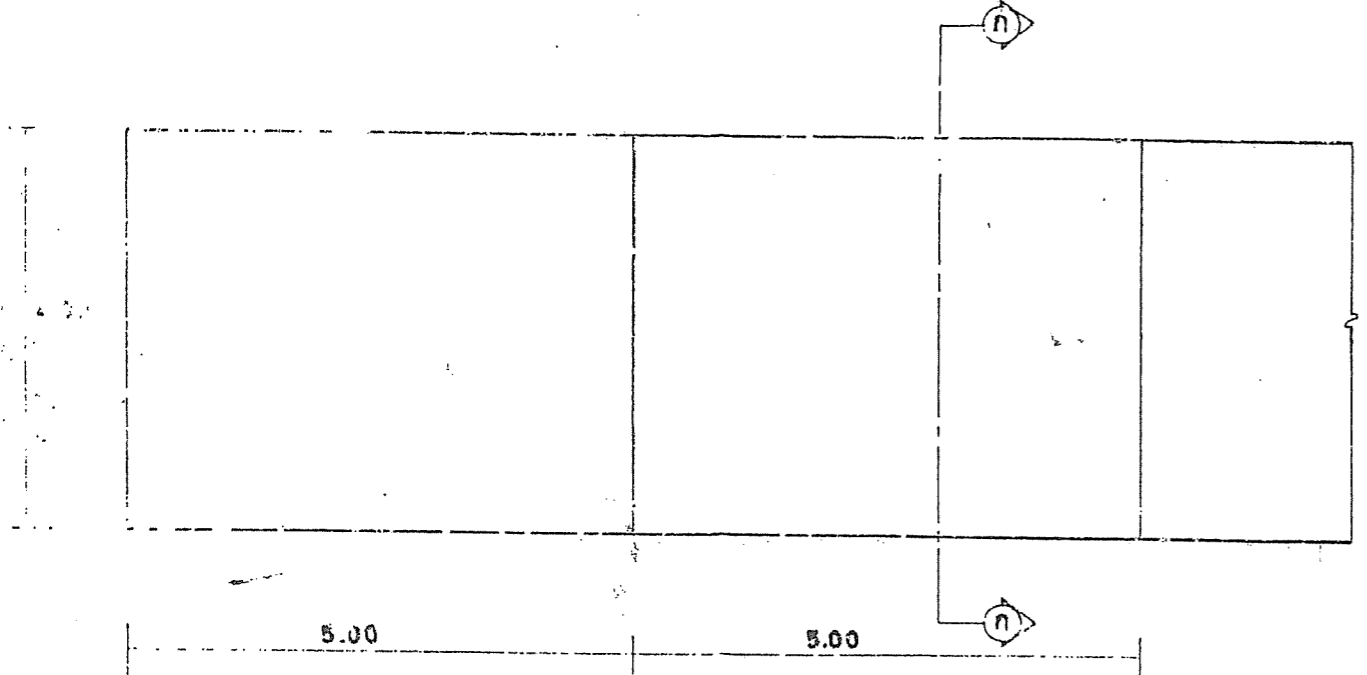
หมายเหตุ ให้ปรับและบดอัดชั้นผิวถนนเดิมจนได้ระดับ

ถนนคอนกรีตเสริมเหล็กบนผิวถนนเดิม
กว้าง 3.00 ม.


Handwritten signature and date: 21/11/57



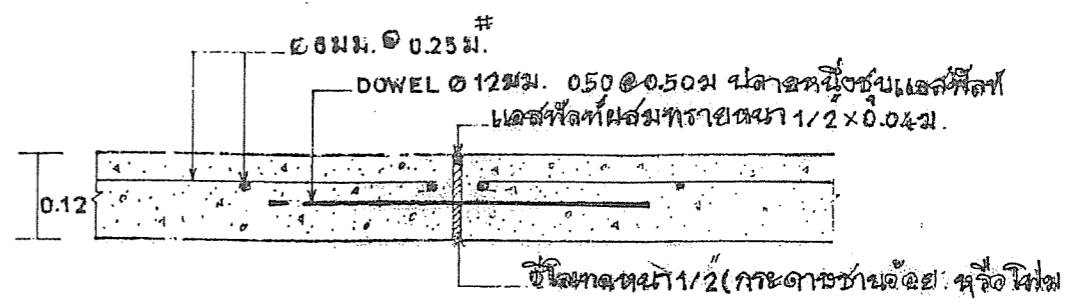
แสดงการวางเหล็กเสริม 1 : 75



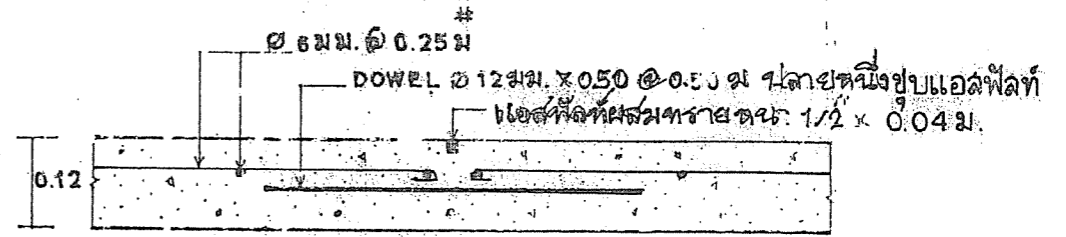
แปลนถนน 1:75



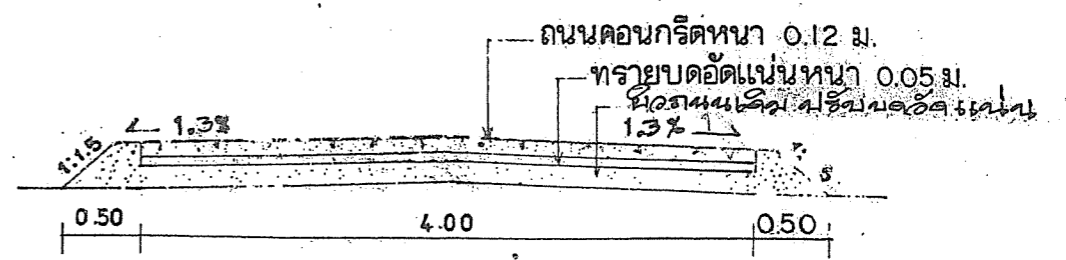
แสดงการวางเหล็ก 1:20



แสดงรอยต่อตัดขาดทุกระยะ 30 ม. 1:10



รอยต่อตัดขาดทุกระยะ 5 ม. 1:10

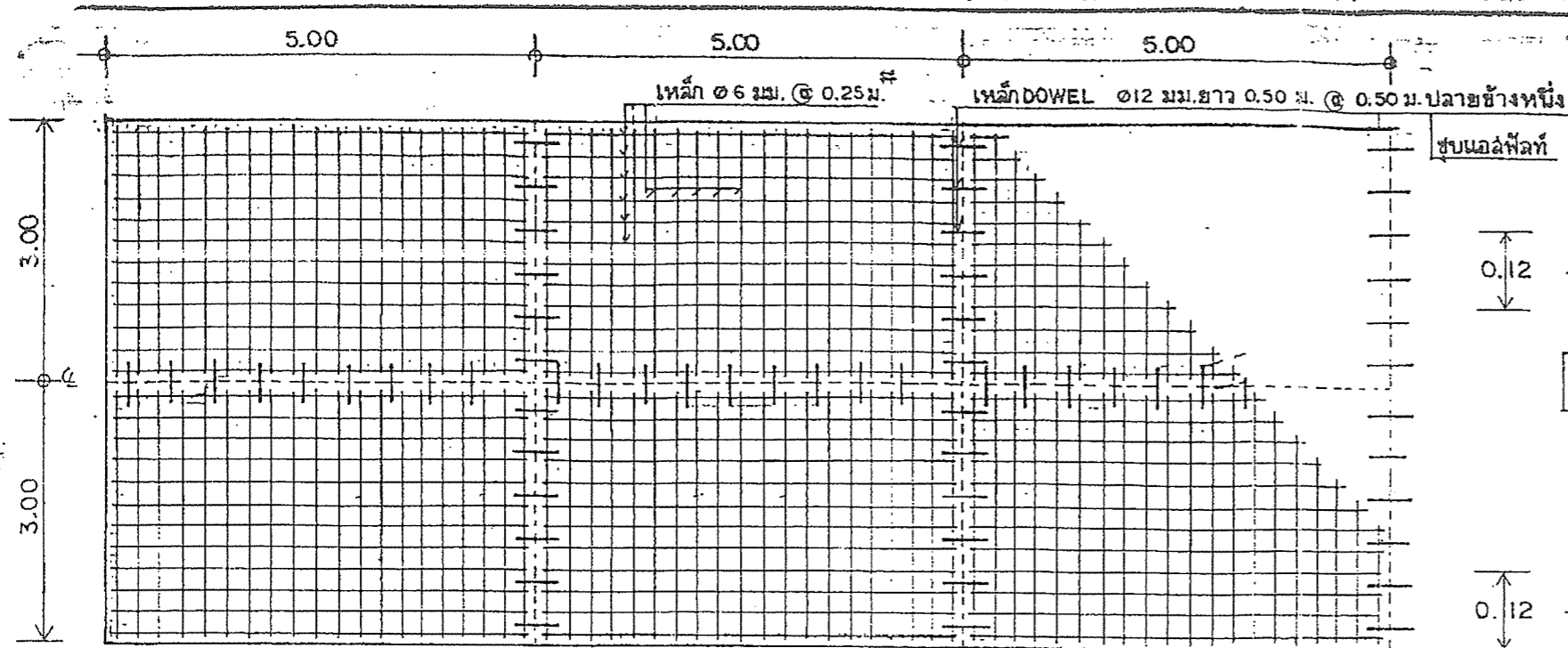


รูปตัด ก-ก 1:50

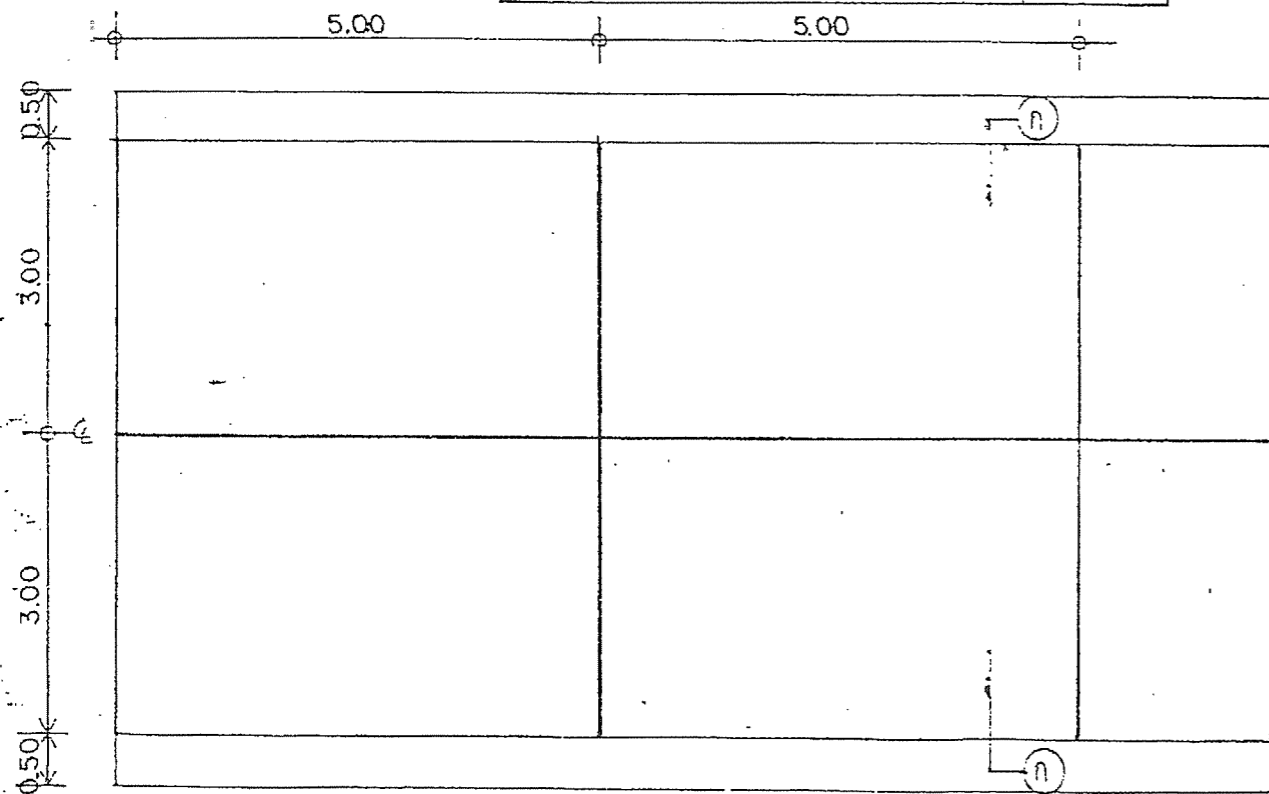
หมายเหตุ ให้ปรับและบดอัดแน่น ผิวถนนเดิมจนได้ระดับ

ถนนคอนกรีตเสริมเหล็กบนผิวถนนเดิม
กว้าง 4.00 ม

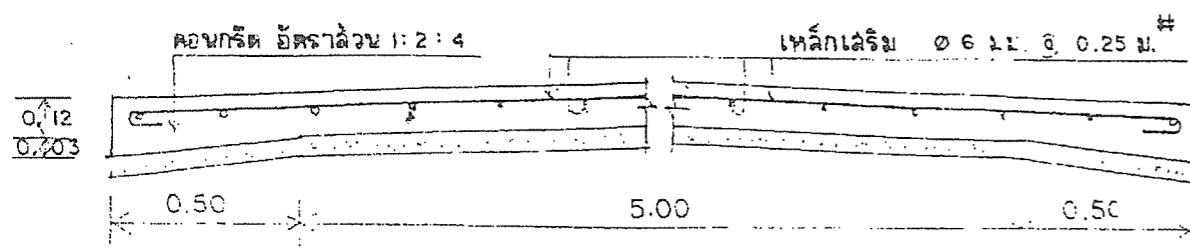
โครงการ	ปรับปรุงผิวถนนเดิม
พื้นที่	
วันที่	
ผู้จัดทำ	สมชาย ส
หัวหน้างาน	
นายช่าง	
วันที่	2/7.34



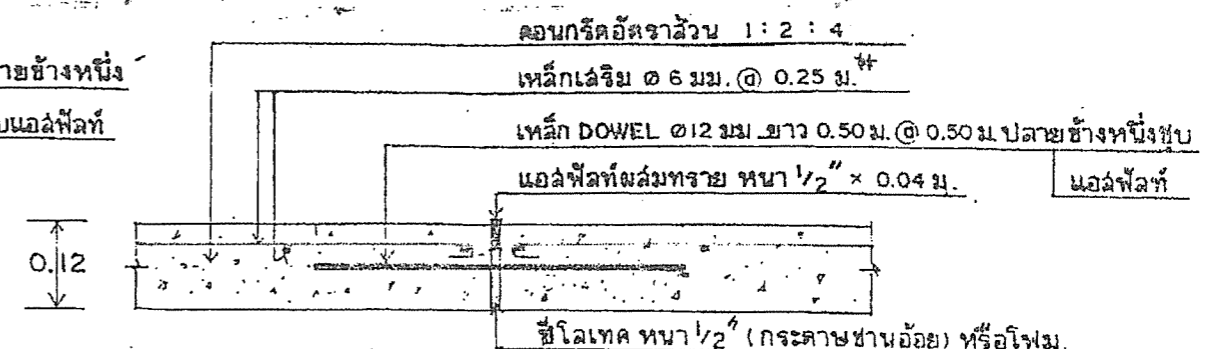
แปลนแสดงการวางเหล็กเสริม 1 : 75



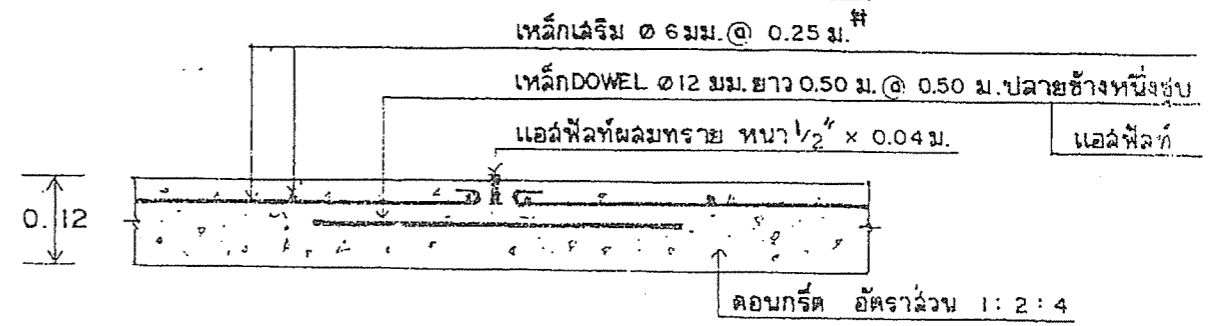
แปลนถนนค.ล.ล. 1 : 75



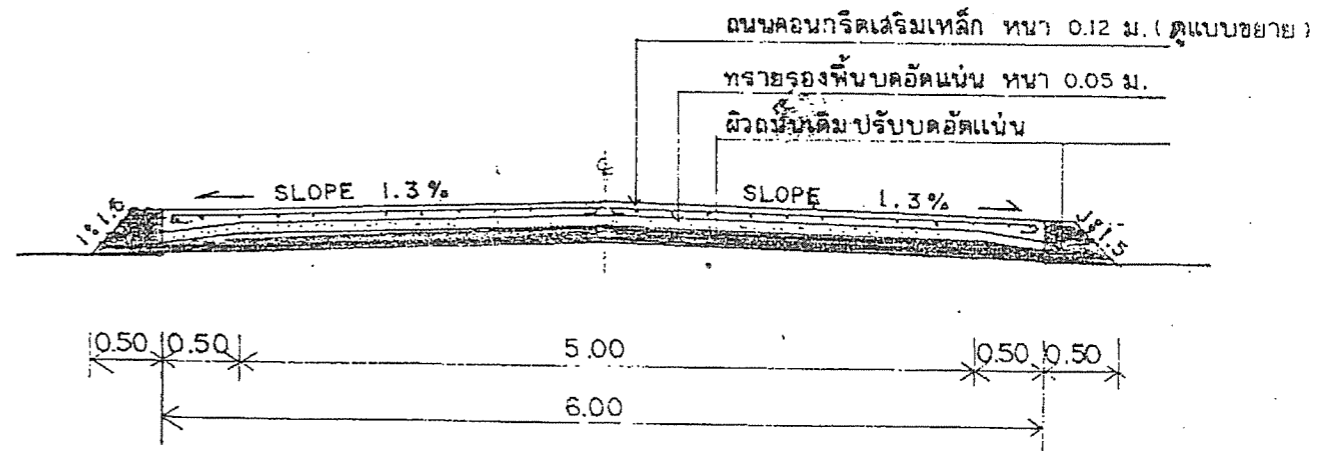
รูปตัดแสดงการผูกเหล็ก 1 : 20



แสดงรอยต่อตัดขาด ทุกระยะ 3 ม. 1 : 10



แสดงรอยต่อตัดขาด ทุกระยะ 5 ม. 1 : 10



รูปตัด ก-ก 1 : 50

แบบถนนคอนกรีตเสริมเหล็กบนผิวถนนเดิม กว้าง 6.00 ม.

หมายเหตุ ให้ปรับและบดอัดแน่นผิวถนนเดิมจนได้ระดับ

[Handwritten signature and notes]